

Ходатайство об установлении публичного сервитута			
1	Департамент градостроительного развития Томской области (наименование органа, принимающего решение об установлении публичного сервитута)		
2	Сведения о лице, представившем ходатайство об установлении публичного сервитута (далее - заявитель):		
2.1	Полное наименование	Общество с ограниченной ответственностью «Газпром газораспределение Сибирь»	
2.2	Сокращенное наименование	ООО "Газпром газораспределение Сибирь"	
2.3	Организационно-правовая форма	Общество с ограниченной ответственностью	
2.4	Почтовый адрес (индекс, субъект Российской Федерации, населенный пункт, улица, дом)	634021, Российская Федерация, г. Томск, проспект Фрунзе, д. 170	
2.5	Адрес электронной почты	makazhanovaze@gazpromgr.tomsk.ru	
2.6	ОГРН	1087017002533	
2.7	ИНН	7017203428	
3	Сведения о представителе заявителя:		
3.1	Фамилия	Макажанова	
	Имя	Жанна	
	Отчество (при наличии)	Ерболовна	
3.2	Адрес электронной почты	makazhanovaze@gazpromgr.tomsk.ru	
3.3	Телефон	+7 (3822) 901-320 вн. 1495	
3.4	Наименование и реквизиты документа, подтверждающего полномочия представителя заявителя	Доверенность 278 от 09.12.2024 г.	
4	Прошу установить публичный сервитут в отношении земель и земельных участков в целях эксплуатации линейного объекта системы газоснабжения, его неотъемлемых технологических частей, необходимых для организации газоснабжения населения, в соответствии с п.1 ст. 39.37 Земельного кодекса Российской Федерации: газопровод, наименование: «подземно-наземный газопровод-отвод», расположенный по адресу: Российская Федерация, Томская область, Томский район, Зональненское сельское поселение, п. Зональная Станция, ул. Стенная, д. 1.		
5	Испрашиваемый срок публичного сервитута: 49 лет		
6	Срок, в течение которого использование земельного участка (его части) и (или) расположенного на нем объекта недвижимости в соответствии с их разрешенным использованием будет в соответствии с подпунктом 4 пункта 1 статьи 39.41 Земельного кодекса Российской Федерации невозможно или существенно затруднено в связи с осуществлением деятельности, для обеспечения которой устанавливается публичный сервитут (при возникновении таких обстоятельств) – 3 дня срок (при предотвращении или устранении аварийных ситуаций). График и сроки выполнения работ:		
	№ п/п	Виды работ	Срок выполнения работ
	1	Проведение работ по дегазации участка газопровода	1 день
	2	Проведение ремонта газопровода	1 день
	3	Заполнение газопровода газом и восстановление газоснабжения потребителям	1 день
		ИТОГО:	3 дня
7	Обоснование необходимости установления публичного сервитута: Томской области		

ВХ.№


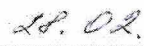
91/2675

03 МАР 2025



	<p>- сооружение «подземно-наземный газопровод-отвод», расположенный по адресу: Российская Федерация, Томская область, Томский район, Зональненское сельское поселение, п. Зональная Станция, ул. Стенная, д. 1 является собственностью ООО «Газпром газораспределение Томск» запись о регистрации права: №70-70-01/095/2008-413 от 27.05.2008 г., реквизиты правоудостоверяющих документов на сооружение: выписка из ЕГРН б/н от 23.08.2024 г.</p> <p>- Существует необходимость установления публичного сервитута для обеспечения безопасной эксплуатации инженерного сооружения, обеспечения безопасности населения, существующих зданий и сооружений.</p> <p>- Договор № 11-25/1174 от 17.02.2025, технические условия на эксплуатацию объекта в границах полосы отвода автомобильной дороги, выданные Управлением территориального развития Администрации Томского района.</p> <p>- Так как сооружение является существующим и не требует реконструкции, сведения, указанные в пп. 1-6 п.2 ст. 39.41 и пп.2 п.3 ст. 39.41 ЗК РФ, не приводятся.</p> <p>- В соответствии с п. 6. ст. 39.41 ЗК РФ границы публичного сервитута в целях, предусмотренных пп. 1, 3 и 4 ст. 39.37 ЗК РФ, определяются в соответствии с установленными документацией по планировке территории границами зон планируемого размещения объектов, а в случае, если для размещения инженерных сооружений, автомобильных дорог, железнодорожных путей разработка документации по планировке территории не требуется, в пределах, не превышающих размеров соответствующих охранных зон.</p>		
8	<p>Сведения о правообладателе инженерного сооружения, которое переносится в связи с изъятием земельного участка для государственных или муниципальных нужд, а также о правообладателе инженерного сооружения, являющегося линейным объектом, реконструкция, капитальный ремонт которого (реконструкция, капитальный ремонт участков (частей) которого) осуществляются в связи с планируемым строительством, реконструкцией, капитальным ремонтом объектов капитального строительства, в случае, если заявитель не является правообладателем указанного инженерного сооружения (в данном случае указываются сведения в объеме, предусмотренном строкой 2 настоящей формы) (заполняется в случае, если ходатайство об установлении публичного сервитута подается с целью установления публичного сервитута в целях реконструкции инженерного сооружения, являющегося линейным объектом, реконструкции его участка (части), которое переносится в связи с изъятием такого земельного участка для государственных или муниципальных нужд, а также если ходатайство об установлении публичного сервитута подается с целью установления публичного сервитута в целях реконструкции, капитального ремонта инженерного сооружения, являющегося линейным объектом, реконструкции, капитального ремонта его участков (частей):</p> <p>-----</p>		
9	Кадастровые номера земельных участков (при их наличии), в отношении которых подано ходатайство об установлении публичного сервитута, адреса или иное описание местоположения таких земельных участков	70:14:0300092:1273, 70:14:0300092:1272, 70:14:0300092:1275, 70:14:0300092:1271, 70:14:0300092:1268, 70:14:0300092:1267, 70:14:0300092:1266, 70:14:0300092:1274, (входят в состав единого землепользования 70:14:0300092:1310), 70:00:0000000:14883, 70:14:0000000:2010, 70:14:0300092:760, 70:14:0300092:759, 70:14:0300092:758, 70:14:0300092:757, 70:14:0300092:8452, 70:21:0200050:472, 70:21:0000000:1243, 70:21:0200050:473	
10	Право, на котором инженерное сооружение принадлежит заявителю (если подано ходатайство об установлении публичного сервитута для реконструкции, капитального ремонта или эксплуатации указанного инженерного сооружения, реконструкции или капитального ремонта участка (части) инженерного сооружения, являющегося линейным объектом): <b>Собственность</b>		
11	Сведения о способах представления результатов рассмотрения ходатайства:		
	в виде электронного документа, который направляется уполномоченным органом заявителю посредством	да	



	электронной почты	
	в виде бумажного документа, который заявитель получает непосредственно при личном обращении или посредством почтового отправления	да
12	<p>Документы, прилагаемые к ходатайству:</p> <p>1. Сведения о границах публичного сервитута, включающие графическое описание местоположения границ публичного сервитута и перечень координат характерных точек этих границ в системе координат, установленной для ведения Единого государственного реестра недвижимости на 7 л. в 1 экз.;</p> <p>2. Схема расположения границ публичного сервитута на 10 л. в 2 экз.;</p> <p>3. Копии договора №11-25/1174 от 17.02.2025, технические условия на эксплуатацию объекта в границах полосы отвода автомобильной дороги, выданные Управлением территориального развития Администрации Томского района на 2 л. в 1 экз.;</p> <p>4. Выписка из ЕГРН б/н от 28.08.2024 на 5 л. в 1 экз.</p> <p>5. Копия доверенности реестровый № 278 от 09.12.2024 г. на 1 л. в 1 экз.;</p> <p>6. Диск.</p>	
13	Подтверждаю согласие на обработку персональных данных (сбор, систематизацию, накопление, хранение, уточнение (обновление, изменение), использование, распространение (в том числе передачу), обезличивание, блокирование, уничтожение персональных данных, а также иных действий, необходимых для обработки персональных данных в соответствии с законодательством Российской Федерации), в том числе в автоматизированном режиме	
14	Подтверждаю, что сведения, указанные в настоящем ходатайстве, на дату представления ходатайства достоверны; документы (копии документов) и содержащиеся в них сведения соответствуют требованиям, установленным статьей 39.41 Земельного кодекса Российской Федерации	
15	Подпись:	Дата:
	 (подпись)	ООО "Газпром газораспределение Сибирь" Макажанова Ж.Е. по доверенности № 278 от 09.12.2024 г.
		 2025 г.



Департаментом градостроительного развития Томской области рассматривается ходатайство об установлении публичного сервитута в отношении земель, государственная собственность на которые не разграничена, и земельных участков с кадастровыми номерами: 70:14:0300092:1273, 70:14:0300092:1272, 70:14:0300092:1275, 70:14:0300092:1271, 70:14:0300092:1268, 70:14:0300092:1267, 70:14:0300092:1266, 70:14:0300092:1274, входящие в состав единого землепользования с кадастровым номером 70:14:0300092:1310, местоположение которого установлено относительно ориентира, расположенного в границах участка. Почтовый адрес ориентира: обл. Томская, р-н Томский, п. Зональная Станция, ул. Степная, 1; 70:00:0000000:14883 по адресу: Российская Федерация, Томская область, Томский муниципальный район, Зональненское сельское поселение; 70:14:0000000:2010, местоположение которого установлено относительно ориентира, расположенного в границах участка. Почтовый адрес ориентира: Томская область, Томский район, п. Зональная Станция, сооружение № 2; 70:14:0300092:760, местоположение которого установлено относительно ориентира, расположенного в границах участка. Почтовый адрес ориентира: Томская область, р-н Томский, п. Зональная Станция, мкр. Радужный, уч. № 443; 70:14:0300092:759, местоположение которого установлено относительно ориентира, расположенного в границах участка. Почтовый адрес ориентира: Томская область, р-н Томский, п. Зональная Станция, мкр. Радужный, уч. № 444, 70:14:0300092:758, местоположение которого установлено относительно ориентира, расположенного в границах участка. Почтовый адрес ориентира: Томская область, р-н Томский, п. Зональная Станция, мкр. Радужный, уч. № 445, 70:14:0300092:757, местоположение которого установлено относительно ориентира, расположенного в границах участка. Почтовый адрес ориентира: обл. Томская р-н. Томский п. Зональная Станция мкр. Радужный, уч. № 446, 70:14:0300092:8452, местоположение которого установлено относительно ориентира, расположенного в границах участка. Почтовый адрес ориентира: Томская область, Томский район, п. Зональная Станция, (вдоль дороги на д. Позднеево), 70:21:0200050:472, местоположение которого установлено относительно ориентира, расположенного в границах участка. Почтовый адрес ориентира: Томская область, г. Томск, пос. Предтеченск, ул. Мелиоративная, 1, 2, 3, 4, 70:21:0000000:1243 по адресу: Томская область, г. Томск, п. Предтеченск, 70:21:0200050:473, местоположение которого установлено относительно ориентира, расположенного в границах участка. Почтовый адрес ориентира: Томская область, г. Томск, п. Предтеченск, ул. Мелиоративная, 12, в целях эксплуатации газопровода, наименование: «подземно-наземный газопровод-отвод», расположенный по адресу: Российская Федерация, Томская область, Томский район, Зональненское сельское поселение, п. Зональная Станция, ул. Степная, д. 1, в границах, согласно прилагаемому описанию местоположения границ публичного сервитута.

Ознакомиться с поступившим ходатайством и прилагаемым к нему описанием местоположения границ публичного сервитута, подать заявление об учёте прав на земельные участки можно в здании администрации Города Томска по адресу: г. Томск, пр. Фрунзе, д. 3, каб. 8. Срок подачи заявлений – с 02.04.2025 по 16.04.2025 включительно, дни и часы приема: пн-пт с 9:00 до 13:00 и с 14:00 до 16:00. Официальные сайты в информационно-телекоммуникационной сети «Интернет», на которых размещено сообщение о возможном установлении публичного сервитута:



<https://dgr.tomsk.gov.ru/ob-ustanovlenii-publichnogo-servituta>;  
<https://admin.tomsk.ru/pgs/i0u>, <https://admzsp.gosuslugi.ru/>.

Обоснование необходимости установления публичного сервитута: запись о государственной регистрации права: № 70-70-01/095/2008-413 от 27.05.2008, договор, технические условия № 11-25/1174 от 17.02.2025 на эксплуатацию объекта в границах полосы отвода автомобильной дороги, выданные Управлением территориального развития администрации Томского района.



СХЕМА РАСПОЛОЖЕНИЯ ГРАНИЦ ПУБЛИЧНОГО СЕРВИТУТА НА КАДАСТРОВом ПЛАНЕ ТЕРРИТОРИИ

Приложение №1 к распоряжению Департамента градостроительного развития Томской области от " " г. № 20

Масштаб 1:500



Граница земельного участка, обремененного публичным сервитутом кадастровый номер земельного участка, обремененного публичным сервитутом

- Условные обозначения:
- 1 характеристика точки проектной границы публичного сервитута
  - ▨ проектная граница публичного сервитута
  - ось газопровода
  - 70:14:0300092:4425 кадастровый номер газопровода
  - 70:14:0300092:4425 граница земельного участка
  - 1181 кадастровый номер земельного участка
  - 70:14:0300092 номер кадастрового квартала
  - граница кадастрового квартала

ДЕПАРТАМЕНТ ГРАДОСТРОИТЕЛЬНОГО РАЗВИТИЯ ТОМСКОЙ ОБЛАСТИ

Местоположение: Российская Федерация, Томская область, Томский район, Зональненское сельское поселение, п. Зональная Станция, ул. Стенная

Кадастровый инженер ООО "Газпром газораспределение Сибирь"

Ж.Е. Макажанова



# СХЕМА РАСПОЛОЖЕНИЯ ГРАНИЦ ПУБЛИЧНОГО СЕРВИТУТА НА КАДАСТРОВОМ ПЛАНЕ ТЕРРИТОРИИ

Лист 2 из 10

Масштаб 1:500



Граница земельного участка, обремененного публичным сервитутом  
кадастровый номер земельного участка, обремененного публичным сервитутом

- Условные обозначения:
- 1 характеристика точки проектной границы публичного сервитута
  - проектная граница публичного сервитута
  - ось газопровода
  - 70:14:0300092-4425 кадастровый номер газопровода
  - граница земельного участка
  - 70:14:0300092 кадастровый номер земельного участка
  - 70:14:0300092 номер кадастрового квартала
  - граница кадастрового квартала





Масштаб 1:500

# СХЕМА РАСПОЛОЖЕНИЯ ГРАНИЦ ПУБЛИЧНОГО СЕРВИТУТА НА КАДАСТРОВОМ ПЛАНЕ ТЕРРИТОРИИ

Лист 3 из 10



## Условные обозначения:

- 1 характеристика точки проектной границы публичного сервитута
- проектная граница публичного сервитута
- ось газопровода
- 70:14:0300092:4425 кадастровый номер газопровода
- граница земельного участка
- 181 кадастровый номер земельного участка
- 70:14:0300092 номер кадастрового квартала
- граница кадастрового квартала

граница земельного участка, обремененного публичным сервитутом  
кадастровый номер земельного участка, обремененного публичным сервитутом



# СХЕМА РАСПОЛОЖЕНИЯ ГРАНИЦ ПУБЛИЧНОГО СЕРВИТУТА НА КАДАСТРОВОМ ПЛАНЕ ТЕРРИТОРИИ

Масштаб 1:500

Лист 4 из 10



Граница земельного участка, обремененного публичным сервитутом  
кадастровый номер земельного участка, обремененного публичным сервитутом

- Условные обозначения:
- 1 характеристика точки проектной границы публичного сервитута
  - проектная граница публичного сервитута
  - ось газопровода
  - 70:14:0300092:4425 кадастровый номер газопровода
  - граница земельного участка
  - 70:14:0300092:4425 кадастровый номер земельного участка
  - 70:14:0300092:4425 кадастровый номер квартала
  - 70:14:0300092:4425 граница кадастрового квартала



# СХЕМА РАСПОЛОЖЕНИЯ ГРАНИЦ ПУБЛИЧНОГО СЕРВИТУТА НА КАДАСТРОВОМ ПЛАНЕ ТЕРРИТОРИИ

Лист 5 из 10

Масштаб 1:500



Граница земельного участка, обремененного публичным сервитутом  
кадастровый номер земельного участка, обремененного публичным сервитутом

- Условные обозначения:
- 1 характеристика точки проектной границы публичного сервитута
  - проектная граница публичного сервитута
  - ось газопровода
  - граница земельного участка
  - кадастровый номер земельного участка
  - номер кадастрового квартала
  - граница кадастрового квартала

70:14:0300092-4425

181

70:14:0300092



# СХЕМА РАСПОЛОЖЕНИЯ ГРАНИЦ ПУБЛИЧНОГО СЕРВИТУТА НА КАДАСТРОВом ПЛАНЕ ТЕРРИТОРИИ

Лист 6 из 10

Масштаб 1:500




Граница земельного участка, обремененного публичным сервитутом  
кадастровый номер земельного участка, обремененного публичным сервитутом

- Условные обозначения:
- 1 характеристика точки проектной границы публичного сервитута
  - проектная граница публичного сервитута
  - ось газопровода
  - 70:14:0300092-4425 кадастровый номер газопровода
  - граница земельного участка
  - 181 кадастровый номер земельного участка
  - 70:14:0300092 номер кадастрового квартала
  - граница кадастрового квартала



СХЕМА РАСПОЛОЖЕНИЯ ГРАНИЦ ПУБЛИЧНОГО СЕРВИТУТА НА КАДАСТРОВОМ ПЛАНЕ ТЕРРИТОРИИ

Масштаб 1:500



граница земельного участка, обремененного публичным сервитутом  
кадастровый номер земельного участка, обремененного публичным сервитутом

- Условные обозначения:
- 1 характеристика точки проектной границы публичного сервитута
  - проектная граница публичного сервитута
  - ось газопровода
  - 70:14:0300092.4425 кадастровый номер газопровода
  - граница земельного участка
  - 181 кадастровый номер земельного участка
  - 70:14:0300092 номер кадастрового квартала
  - граница кадастрового квартала



# СХЕМА РАСПОЛОЖЕНИЯ ГРАНИЦ ПУБЛИЧНОГО СЕРВИТУТА НА КАДАСТРОВОМ ПЛАНЕ ТЕРРИТОРИИ

Лист 8 из 10

Масштаб 1:500



граница земельного участка, обремененного публичным сервитутом

кадастровый номер земельного участка, обремененного публичным сервитутом

- Условные обозначения:
- 1 характеристика точки проектной границы публичного сервитута
  - проектная граница публичного сервитута
  - ось газопровода
  - 70:14:0300002-4425 кадастровый номер газопровода
  - граница земельного участка
  - 181 кадастровый номер земельного участка
  - 70:14:0300002 номер кадастрового квартала
  - граница кадастрового квартала



СХЕМА РАСПОЛОЖЕНИЯ ГРАНИЦ ПУБЛИЧНОГО СЕРВИТУТА НА КАДАСТРОВом ПЛАНЕ ТЕРРИТОРИИ

Масштаб 1:500



граница земельного участка, обремененного публичным сервитутом  
кадастровый номер земельного участка, обремененного публичным сервитутом

- Условные обозначения:
- 1 характеристика точки проектной границы публичного сервитута
  - проектная граница публичного сервитута
  - ось газопровода
  - 70:14:03:00092:4125 кадастровый номер газопровода
  - граница земельного участка
  - 181 кадастровый номер земельного участка
  - 70:14:03:00092:4125 номер кадастрового квартала
  - граница кадастрового квартала



СХЕМА РАСПОЛОЖЕНИЯ ГРАНИЦ ПУБЛИЧНОГО СЕРВИТУТА НА КАДАСТРОВОМ ПЛАНЕ ТЕРРИТОРИИ

Масштаб 1:500



Граница земельного участка, обремененного публичным сервитутом  
кадастровый номер земельного участка, обремененного публичным сервитутом

- Условные обозначения:
- 1 характеристика точки проектной границы публичного сервитута
  - проектная граница публичного сервитута
  - ось газопровода
  - 70:14:03:006072:4425 кадастровый номер газопровода
  - граница земельного участка
  - 181 кадастровый номер земельного участка
  - 70:14:03:006072 номер кадастрового квартала
  - граница кадастрового квартала



Общая площадь земельного участка			510 кв. м		
Средняя квадратическая погрешность показания характерной точки 0,10 м			Численность координат: МСК-70, зона 4		
			Координаты, м		
Обозначение характерных точек плана	X		Y		
	№				
1	343056,05	4331017,32			
2	343069,71	4331018,49			
3	343072,74	4331018,56			
4	343072,75	4331017,03			
5	343072,58	4330983,38			
6	343072,54	4330957,48			
7	343072,58	4330913,94			
8	343072,04	4330897,36			
9	343071,81	4330851,75			
10	343072,17	4330832,35			
11	343069,99	4330773,74			
12	343069,70	4330766,35			
13	343069,05	4330749,71			
14	343067,71	4330710,93			
15	343065,64	4330651,84			
16	343064,19	4330625,17			
17	343062,41	4330602,73			
18	343062,17	4330595,19			
19	343061,33	4330582,50			
20	343060,24	4330568,95			
21	343057,21	4330519,14			
22	343056,29	4330493,99			
23	343055,16	4330457,68			
24	343054,56	4330438,34			
25	343053,03	4330407,15			
26	343051,94	4330372,25			
27	343051,06	4330353,00			
28	343050,21	4330333,50			
29	343048,15	4330313,50			
30	343048,11	4330304,44			
31	343047,55	4330302,79			
32	343047,44	4330302,02			
33	343047,65	4330301,27			
34	343048,12	4330300,65			
35	343048,80	4330300,26			
36	343049,57	4330300,15			
37	343050,32	4330300,36			
38	343051,47	4330301,32			
39	343052,11	4330304,11			
40	343052,14	4330313,19			
41	343054,21	4330333,30			
42	343055,06	4330352,82			
43	343055,94	4330372,10			
44	343056,55	4330392,86			
45	343056,68	4330422,59			
46	343057,33	4330436,44			
47	343058,03	4330450,56			
48	343060,07	4330493,87			
49	343061,21	4330518,90			
50	343061,60	4330526,68			

51	343065,54	4330608,07
52	343066,81	4330607,62
53	343068,19	4330624,95
54	343069,64	4330651,66
55	343071,71	4330710,79
56	343071,30	4330740,31
57	343072,63	4330770,55
58	343073,81	4330800,44
59	343074,78	4330830,60
60	343075,97	4331022,14
61	343075,45	4331022,47
62	343074,67	4331022,61
63	343069,60	4331022,49
64	343056,03	4331021,32
65	343054,37	4331021,18
66	343051,47	4331020,80
67	343046,79	4331021,28
68	343045,19	4331023,74
69	343042,28	4331027,43
70	343025,70	4331048,34
71	343011,69	4331064,17
72	343002,04	4331074,84
73	342980,47	4331097,67
74	342955,85	4331120,12
75	342945,50	4331129,31
76	342911,25	4331155,71
77	342869,30	4331183,68
78	342861,36	4331189,09
79	342860,63	4331189,40
80	342859,84	4331189,40
81	342859,11	4331189,10
82	342858,56	4331188,54
83	342857,14	4331186,36
84	342852,83	4331179,02
85	342844,26	4331166,16
86	342837,55	4331158,00
87	342835,89	4331156,48
88	342835,04	4331157,16
89	342806,60	4331182,82
90	342781,43	4331219,71
91	342764,38	4331252,12
92	342759,80	4331260,81
93	342746,43	4331280,85
94	342745,68	4331281,52
95	342734,18	4331287,36
96	342718,33	4331294,68
97	342684,55	4331311,47
98	342658,33	4331325,38
99	342625,52	4331341,39
100	342594,44	4331355,73
101	342590,19	4331357,84
102	342587,87	4331358,87
103	342587,13	4331359,04
104	342586,38	4331358,92
105	342585,73	4331358,53
106	342578,67	4331352,22
107	342571,64	4331346,09
108	342571,17	4331345,47
109	342570,69	4331343,79

110	342572,23	4331342,19
111	342572,83	4331342,58
112	342573,60	4331343,69
113	342574,28	4331343,07
114	342581,30	4331349,21
115	342587,42	4331354,69
116	342588,57	4331354,18
117	342592,76	4331352,09
118	342623,84	4331337,75
119	342656,51	4331321,81
120	342682,67	4331307,93
121	342716,60	4331291,07
122	342732,50	4331283,72
123	342743,40	4331278,19
124	342756,41	4331258,70
125	342760,84	4331250,26
126	342778,07	4331217,54
127	342803,44	4331180,35
128	342832,42	4331154,13
129	342834,61	4331152,36
130	342836,13	4331153,71
131	342837,71	4331155,13
132	342849,34	4331166,62
133	342856,15	4331176,80
134	342860,79	4331184,64
135	342867,06	4331180,37
136	342909,03	4331152,39
137	342942,84	4331126,31
138	342953,17	4331117,14
139	342977,77	4331094,71
140	342999,14	4331072,10
141	343008,69	4331061,51
142	343022,70	4331045,68
143	343039,14	4331024,95
144	343041,98	4331021,35
145	343043,95	4331018,30
146	343044,59	4331017,68
147	343045,43	4331017,40
148	343051,27	4331016,80
149	343054,80	4331017,21
1	343056,05	4331017,32